

## ◀ ÚSTÍ NAD LABEM - ZÁPAD

POHLED ZPRAVA M 1:100

◀ ÚSTÍ NAD LABEM - ZÁPAD

ÚSTÍ NAD LABEM STŘEKOV ▶

OCEL. STOŽAR

OCEL. DVOUMADLOVÉ ÚHEL. ZÁBRADLÍ  
VÝŠKY 1,0 m S PROTIDOTYKOVOU  
OCHRANOU VÝŠKY 2,0 m

OBNAŽENÁ  
VYZTUŽ. ŽB. ŘÍMSY

18080

200

980

149,936

149,767

147,580

145,474

BET. PATKA

ZKRESLENÝ PRŮBĚH  
KOLEJE Č.1

ŽB. SVAH.  
KŘÍDLO

ŽB. ŘÍMSA

ŽB. OPĚRA O2

148,799

NOSNÁ K-CE  
ŽB. DESKA

ŽB. OPĚRA O1

ÚSTÍ N.L. - ZÁPAD

1

2

OSA KOLEJE

stoupá 4,6%  
oblouk R= 300 m  
D= 36 mm

ŽB. OPĚRA O1  
V POHLEDU

OSA KOLEJE

stoupá 1,7%  
oblouk R= 305 m  
D= 38 mm

4590

13515

5295

3630

143,033

143,134

142,850

150,960

BETONOVÉ PATKY

149,403

146,267

ŠIKMÉ  
ŽB. KŘÍDLO

ŽB. SVAHOVÉ  
KŘÍDLO

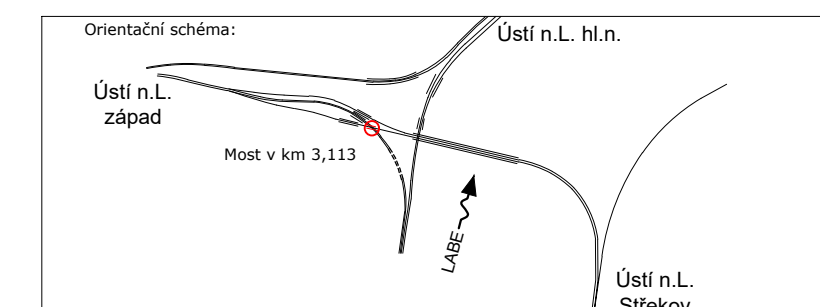
6,6:1

PŘEDPOKLÁDANÁ POLOHA  
KABELU SŽ, s.o. - SSZT

- STÁVAJÍCÍ STAV JE ZAKRESLEN NA ZÁKLADĚ DODANÉHO GEODETICKÉHO ZAMĚŘENÍ, NORMÁLNÍCH PLÁNŮ "ČSD" A "ÚSS" A ARCHIVNÍ DOKUMENTACE Z ROKU 1954
- VZHLEDEM K ZADÁNÍ OPRAVNÍCH PRACÍ NA MOSTĚ NEBYL PROVEDEN STAVEBNĚ-TECHNICKÝ PRŮZKUM SPODNÍ STAVBY.







VÝŠKOVÝ SYSTÉM: Bpv

◀ ÚSTÍ NAD LABEM STŘEKOV



Podpis: \_\_\_\_\_ Datum: \_\_\_\_\_

Revize:	Datum:	Popis:	Kontroloval:

Stavebník/Investor: Adresa:	<b>Správa železnic, státní organizace</b> Dlážděná 1003/7, 110 00 Praha 1	 <b>SPRÁVA ŽELEZNIC</b>
Zástupce investora: Adresa:	Stavební správa západ Sokolovská 278/1955, 190 00 Praha 9	
Zhotovitel stavby:	<b>DIPONT s.r.o.</b>  <b>dipont</b>	
Adresa: Kontakt:	Klášská 1432/18, 400 01 Ústí nad Labem T: +240 475 201 724 E: dipont@dipont.cz	
Hlavní projektant (HIP): Ing. Petr Novák 	Specialista: Ing. Martin Píšek 	Odpovědný projektant: Ing. Martin Píšek 
		Zpracovatel: Karla Hrotková, DiS. 

Název stavby/projekt:	<b>Oprava mostu v km 3,113 v úseku Ústí n.L. Střekov - Ústí n.L. západ</b>			Značení (S-kód): S632000253
Název části:	Stavební část			Označení zhotovitele: D22014
Název objektu:	<b>Most v km 3,114</b>			Označení části: D.2.1.4
Název přílohy:	Stávající stav			Označení objektu/komplexu: <b>SO 11-20-01</b>
Název dílčí části přílohy:	Pohledy			Číslo přílohy: <b>2.003</b>
Kraj:	Katastrální území:	TUDU:	Paré:	
Ústecký	Ústí nad Labem [774 871]	1003, 2A		
Stupeň dokumentace:	Datum zpracování:	Formát:	Měřítko:	
DSP	02/2023	6xA4	1:100	
Sklad:	Stupeň dokumentace:	Číslo:	Objekt:	Podobjekt:
				Příloha:
				Revize:

S-kód:												Stupeň dokumentace:				Část:				Objekt:				Podobjekt:				Příloha:				Revize:													
5	4	3	2	1	0	9	8	7	6	5	4	9	8	7	6	9	8	7	6	5	4	3	2	1	0	9	8	7	6	5	4	3	2	1	0	9	8	7	6	5	4	3	2	1	0